



KESKKONNAMINISTEERIUM



Euroopa Maaelu Arengu
Põllumajandusfond:
Euroopa investeeringud
maapiirkondadesse

Maa-ameti geoportaali kaardirakendused ja veekaitsetelised piirangud

Ann Riisenberg

Keskkonnaministerium / veosakonna nõunik

15.03.2022

Ettekande sisu

- Veekaitseobjektid ja nende piiranguvööndid Maa-ameti geoportaali kaardirakendustes:
 - Kallete ja nitraaditundliku ala kaart
 - Geoloogiline baaskaart 1:50 000
 - Geoloogiline baaskaart 1:400 000
 - Kitsenduste kaart
 - Maaparandussüsteemid
- Ülevaade PRIA veebikaardil kuvatud veekaitsest informatsioonist

Maa-ameti kaardirakendused

Geoportaal



MAA-AMET

KAARDIRAKENDUSED RUUMIANDMED TEENUSED INSPIRE

est eng

Otsi lehelt...

Mürakaart +

Ohtlikud käitised, veevarustus, veeohutus



Palverännutee +

Planeeringud +

Poollooduslike koosluste toetused +

Pärandkultuur +

Riigimaa kasutus +

Riigimaade oksjonid +

Ristipuud +

RMK metsatööde kaart

Sadamakaart +

Soojussaared +

Teeregister (Transpordiamet) +

Vee terviseohutus +

Üleujutusohuga alad +

Korduma kippuvad küsimused +



info »

Version: X-GIS 2



info »

Version: X-GIS 2



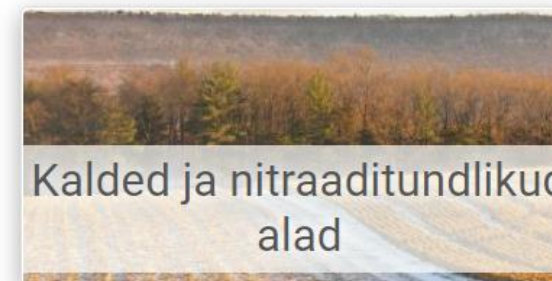
info »

Version: X-GIS 2



info »

Version: X-GIS 2



info »

Version: HTML5



info »

Version: X-GIS 2



info »



info »


Version: OpenLayers




info »

Version: X-GIS 2

Maa-ameti kaardirakendused



Lennenduskaart
[info »](#) Versioon: HTML5



Loodushoiutööd
[info »](#) Versioon: X-GIS 2



Looduskaitse, Natura 2000
[info »](#) Versioon: X-GIS 2



Maaparandussüsteemid
[info »](#) Versioon: X-GIS 2



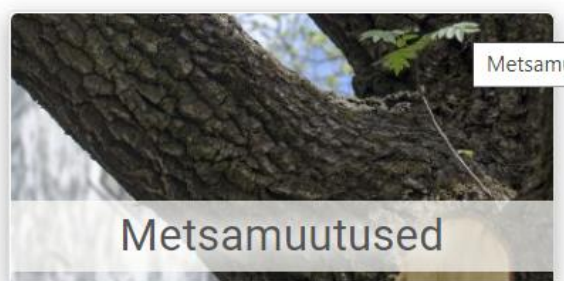
Maardlad
[info »](#) Versioon: X-GIS 2



Mahealad
[info »](#) Versioon: X-GIS 2



Merealad
[info »](#) Versioon: X-GIS 2



Metsamuutused
[info »](#) Versioon: X-GIS 2




Mullastiku kaart
[info »](#) Versioon: X-GIS 2



rekaart



Ohtlikud käitised, veevarustus, veevõrustus



Dalyerännuteo

Kaitsmata põhjaveega ala definitsioon

Põhjaveekihi loodusliku kaitstuse järgi jaotatakse Eesti territooriumi alad järgmiselt:

- 1) **kaitsmata põhjaveega** ala on karstiala, alvar ja ala, kus põhjaveekihil lasub kuni 2 meetri paksune moreenikiht või kuni 20 meetri paksune liiva- või kruusakiht;
- 2) nõrgalt kaitstud põhjaveega ala, kus põhjaveekihil lasub 2–10 meetri paksune moreenikiht või kuni 2 meetri paksune savi- või liivsavikiht või 20–40 meetri paksune liiva- või kruusakiht;
- 3) keskmiselt kaitstud põhjaveega ala, kus põhjaveekihil lasub 10–20 meetri paksune moreenikiht või 2–5 meetri paksune savi- või liivsavikiht;
- 4) suhteliselt kaitstud põhjaveega ala, kus põhjaveekihil lasub üle 20 meetri paksune moreenikiht või üle 5 meetri paksune savi- või liivsavikiht;
- 5) kaitstud põhjaveega ala, kus põhjaveekiht on kaetud regionaalse veepidemega.

Piirangud kaitsmata põhjaveega aladel

Kaitsmata põhjaveega alale ei tohi rajada:

- Sõnnikuauna;
- Välipidamisala ajutist söötmis- ja jootmiskohta
- **Kaitsmata põhjaveega alal** paiknev välipidamisala söötmis- ja jootmiskoht peab olema lekkekindel

Põhjavee kaitstuse kaart

- Põhjavee kaitstuse kaart iseloomustab maapinnalt esimese aluspõhjalise veekompleksi põhjavee looduslikku kaitstust ehk reostusohtlikkust.

Põhjavee kaitstuse kaardil jaotatakse **alad viide kaitstuse klassi**.

Kaitsmata alad on tumeroosad,

nõrgalt kaitstud alad roosad,

keskmiselt kaitstud alad kollased,

suhteliselt kaitstud alad helerohelised ja






















kaitstud alad rohelised.




Geoloogiline baaskaart 1:50 000

MAA-AMET EST ENG

1:50 000 geoloogiline baaskaart

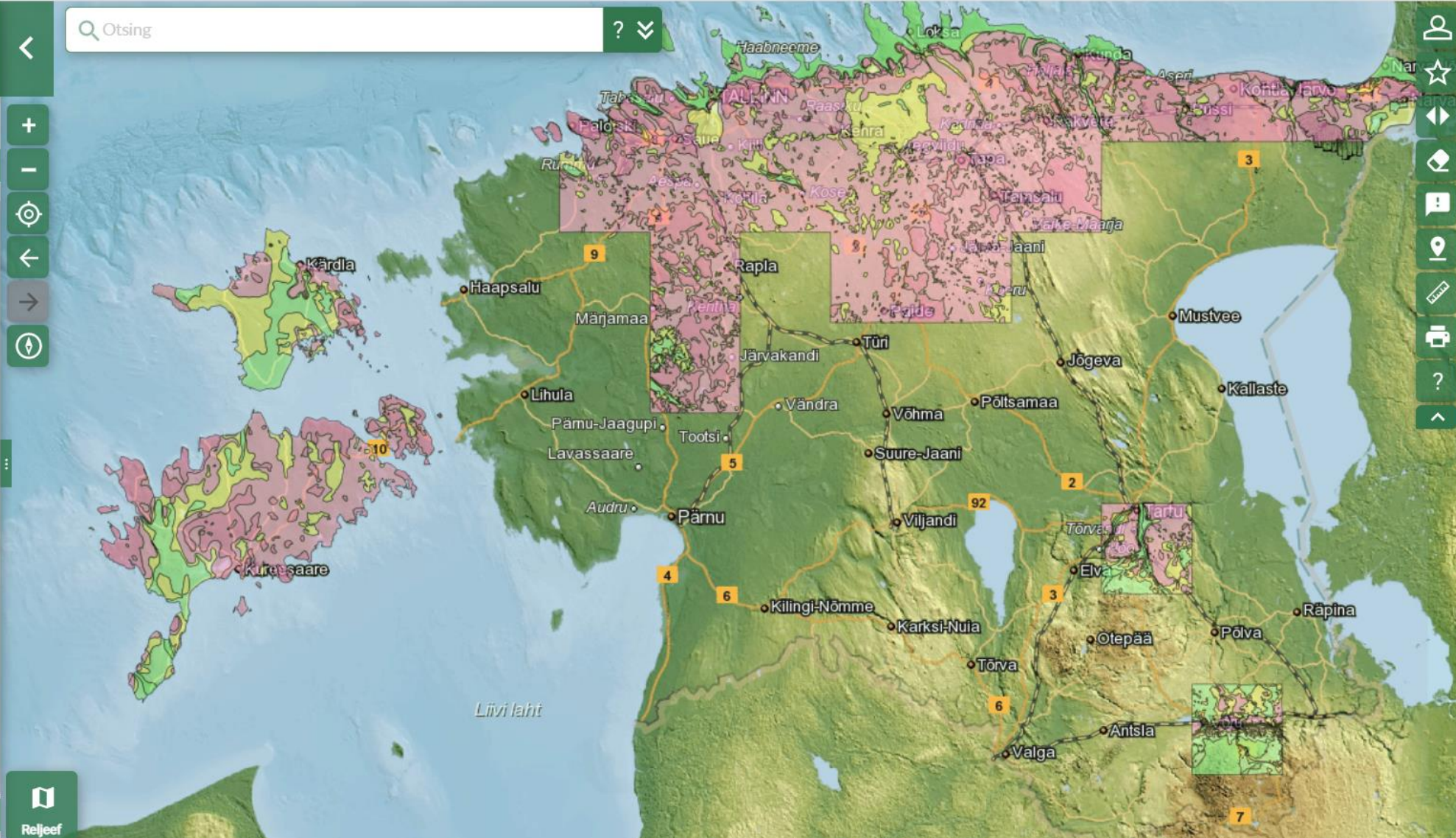
Kaardirakenduse teemakihid

- Metaandmed
- Andmepunktid
- Maavarad
- Geoloogiafondi aruanded
- Geofüüsika
- Teemakaardid
 - Põhjavee kaitstus
 - Pinnakatte kaardilt
 - Aluspõhja kaardilt
 - Allikad ja karstivormid
 - Allikad ja karstiau...   
 - Karstiväljad (50k)   
 - Põhjavee tase ja liikumine
 - Maapinnalt 1. aluspõhjaline ve...
 - 1. aluspõhjalise v...   
 - Tasakaalualad (5...   
 - Veekompleksi ise...   
 - Põhjavee kaitstus...   
 - Põhjavee kaitstus...   

Minu kihid   

Reljeef

Otsing



Geoloogiline baaskaart 1:400 000



Kallete ja nitraaditundliku ala kaart

MAA-AMET

mobile version

Kallete ja nitraaditundliku ala kaart

Kihid Vahendid Otsingud

- + Mullastiku teemakaart
- Nitraaditundlik ala
 - Nitraaditundlik ala - Pandivere, Adavere-Põltsamaa (NTA)
 - NTA välispiir (NTA)
 - Kaitsmata põhjaveega ala (NTA)
 - Oluline allika- ja karstiaala (NTA)
 - Karstilehtrid ja allikad (NTA)
 - Karstilehter või karstilehtrite grupp (NTA)
 - Allikas või allikate grupp (NTA)
 - Karsti/allika tunnus (NTA)
- + PRIA andmed
- + Looduskaitse
- + Allikas (ETAK)
- Põhjavee kaitstus (GEOL. bk)
 - Põhjavee kaitstuse hinnang (BK)
- + Katastrikaart

Hübrid

Ortofoto

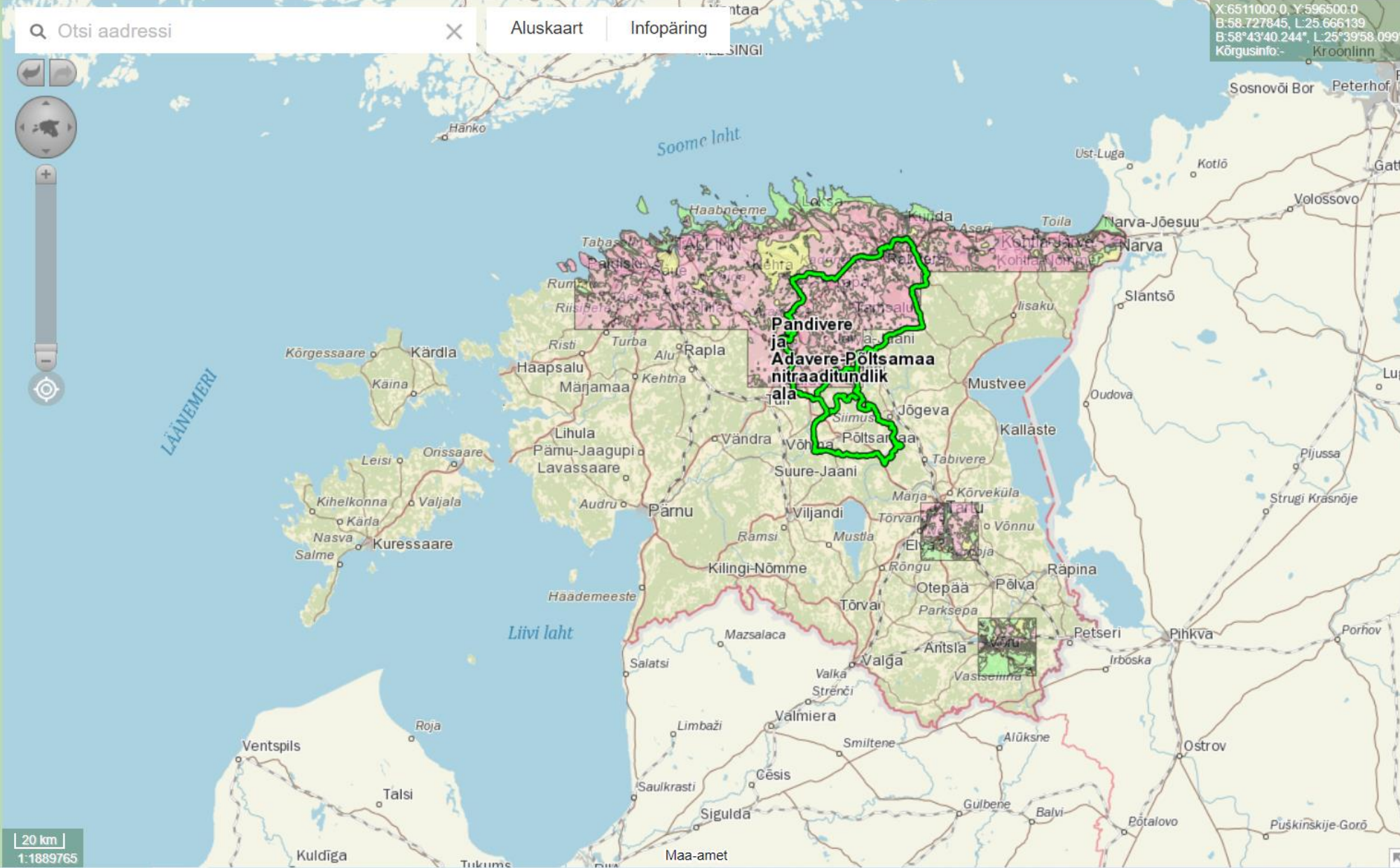
Kaart

Kaart

Põhikaart

Reljeef

KeM KAUR PRIA Maa-amet
e-post: kaadirakendus@maaamet.ee tel: 6 750 866



Nitraaditundliku ja kaitsmata põhjaveega ala definitsioon

- **Nitraaditundlik on ala**, kus põllumajanduslik tegevus on põhjustanud või võib põhjustada põhjavees nitraationisisalduse, mis ületab 50 milligrammi liitris, või kus põllumajanduslik tegevus on põhjustanud veekogu eutrofeerumise või eutrofeerumisohu.
- Nitraaditundliku ala ja selle piires asuvad **kaitsmata põhjaveega pae- ja karstialad pinnakatte paksusega kuni kaks meetrit määrab ning oluliste allika- ja karstialade** nimekirja kehtestab valdkonna eest vastutav minister määrusega.

Piirangud NTA määruse mõistes kaitsmata põhjaveega aladel ja karstialal


Nitraaditundliku ala kaitsmata põhjaveega aladel ja karstialal ei tohi:

- 1) mineraalväetisega antav lämmastikukogus olla aastas üle 120 kg haritava maa ühe hektari kohta ning taliviljadele ja mitmeniitelistele rohumaadele korruga antav lämmastikukogus olla aastas üle 80 kg haritava maa ühe hektari kohta;
- 2) pidada loomi üle 1,5 loomühiku põllumajandusmaa hektari kohta;
- 3) kasutada reoveesetet.

NTA kaitsmata põhjaveega ala ja karstiaala – kitsenduste kaart

Veeseadus-Riigi Teataja X X-GIS 2.0 [kitsendused] X Maatüki kitsendused X Kaardirakendused | G X Maatüki kitsendused X X-GIS(1) - Maainfo X X-GIS(1) - Maainfo X

← → ↻ xgis.maaamet.ee/xgis2/page/app/kitsendused



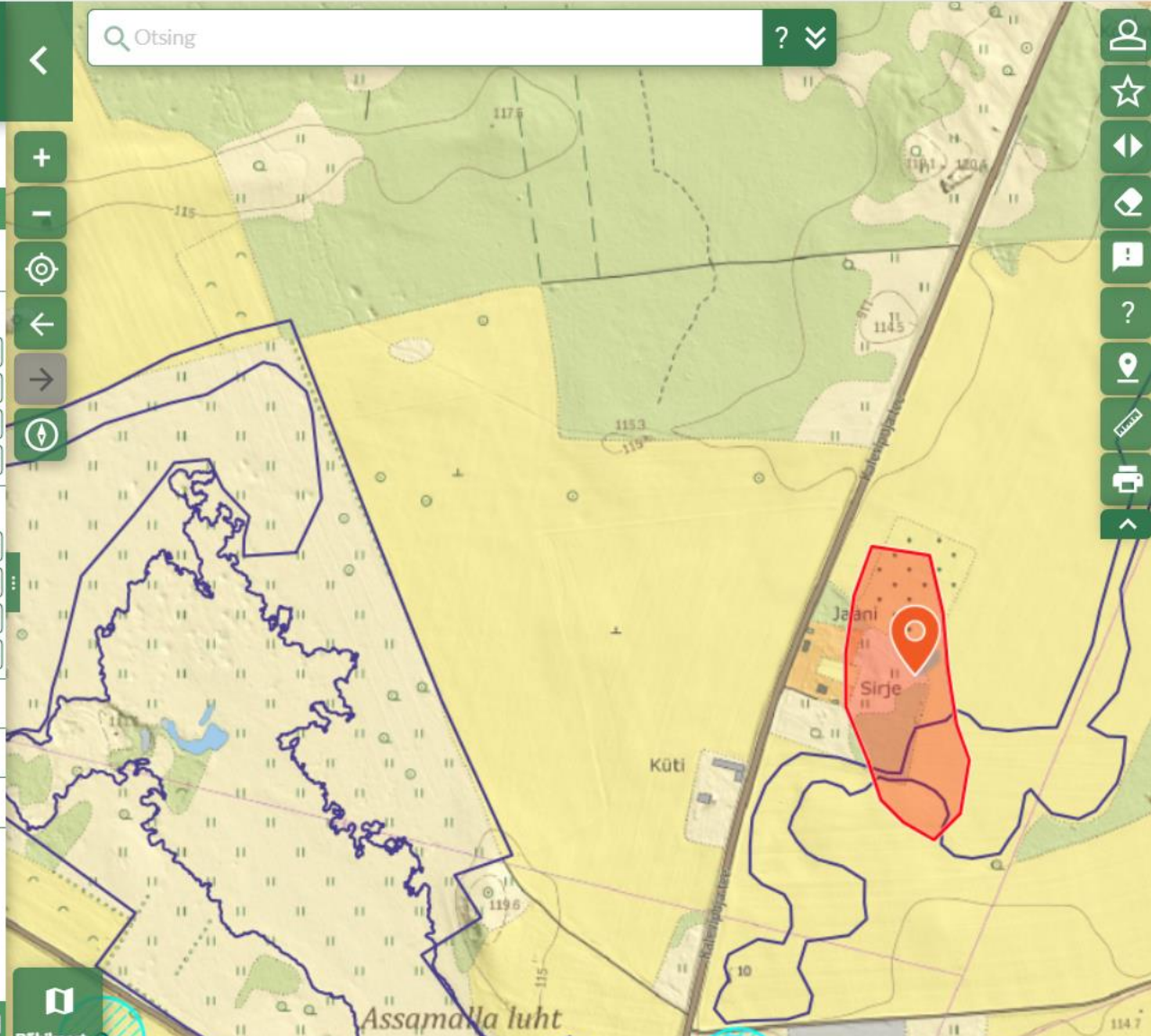
Kitsenduste kaart

Kaardirakenduse teemakihid

- Rail Baltic trass
- Kitsendusi põhjustavad objektid
 - Veekaitsetised objektid
 - Keskkonnakaitsetised obj...
 - Tehnovõrgud
 - Muud riiklikult olulised ob...
- Kitsendused
 - Veekaitsetised piirangud
 - Keskkonnakaitsetised piir...
 - Tehnorajatistest tuleneva...
 - Muud maakasutuspiirang...
- Katastrikaart
- Lähteülesanne
- Kaardilehtede jaotus
- Kõrgusandmed

Minu kihid

Otsing



Assamalla laht

Infopäring

XY: 6568567.03, 629388.13
BL: 59.235782, 26.267185
H: 113.5 m

Veekaitsetised objektid 1/5

i Kaardikiht annab ajakohase info maakatastris registreeritud seadusjärgseid piiranguid põhjustavate veekogude ja -rajatiste kohta.

Väline tunnus	LTA1000052
KPO grupp	Allikas, karst, kaitsmata põhjaveega ala
Nähtuse liik	Kaitsmata põhjaveega ala
KPOIS viimase muudatuse kuupäev	23.04.2021
Andmete esitaja	Keskkonnaregistri looduslikult tundlike alade nimistu
Täpsusklass	10

Veekaitsetised piirangud 2/5

Looduslik lage (1343) 3/5

Asustusüksus (Assamalla küla) 4/5

Metainfo (568629) 5/5

NTA kaitsmata põhjaveega ala ja karstiaala – NTA ja kalletega ala kaart

Veeseadus-Riigi Teata x X-GIS 2.0 [kitsendusec x Maatüki kitsendused x Kaardirakendused | G x Maatüki kitsendused x X-GIS(1) - Maainfo x X-GIS(1) - Maainfo x +

xgis.maaamet.ee/maps/XGis?app_id=MA24H5&user_id=at&LANG=1&WIDTH=1236&HEIGHT=754&zlevel=8,629352,07875,6568872,48125&setlegend=HMAKAL_KALDED=0,FMAKAL_NTAVALISPII...

RT MAA-AMET mobiilne versioon

Kallete ja nitraaditundliku ala kaart

Kihid Vahendid Otsingud

Kihtide info ja legend Kihtide metaandmed

- + Kalded
- + Mullastiku teemakaart
- Nitraaditundlik ala
 - Nitraaditundlik ala - Pandivere, Adavere-Põltsamaa (NTA)
 - NTA välispiir (NTA)
 - Kaitsmata põhjaveega ala (NTA)
 - Oluline allika- ja karstiaala (NTA)
 - Karstilehtrid ja allikad (NTA)
- + PRIA andmed
- Looduskaitse
 - Veekaitse objektid ja piirangud (KPO)
 - Keskkonna ja looduskaitse objektid ja vööndid (KPO)
 - Keskkonnakaitse objektid (KPO)
 - Keskkonnakaitse piirangud (KPO)
 - Looduskaitse vööndid
 - Poollooduslikud kooslused

assamalla

Aluskaart Infopäring

X: 6568270.9, Y: 630557.2
B: 59.241741, L: 26.288074
B: 59°14'30.268", L: 26°17'17.065"
Kõrgusinfo:

Kaplimäe Kunka Raudaru Pärli Karvipealse Koplitaguse

Kõrgusinfo: 113.5 m

Keskonnakaitse objektid (KPO) (403092463) eelmine järgmine Mahuta

XY: 6568448.65, 629516.14
BL: 59.234681, 26.269356
BL: 59°14'4.853", 26°16'9.682"
H: 113.5 m

i Keskonnakaitse objektid Kitsendusi põhjustavate objektide (KPO) infosüsteemist.
Andmed - keskkonnaregister (KAUR).

KKR_KOOD:	LTA1000001
Nähtuse liik:	Nitraaditundlik ala
Registreerimise kp:	23.04.2021
Esitaja:	Keskkonnaregistri looduslikult tundlike alade nimistu
Täpsusklass:	10

Piirangud NTA oluliste allika- ja karstialadel

- Nitraaditundlikul alal asuvatele **olulistele allika- ja karstialadele jäävatel allikatel, karstivormidel ja karstijärvikutel** ning nende ümbruses 50 meetri ulatuses allika veepiirist, karstivormi servast või karstijärviku kõrgeima veetaseme piirist on keelatud:
 - 1) väetamine;
 - 2) taimekaitsevahendi kasutamine;
 - 3) sõnniku hoidmine aunas;
 - 4) maakasutuse sihtotstarbe muutmine;
 - 5) loodusliku rohumaa, metsa või soo ülesharimine;
 - 6) vee kvaliteeti ohustava ehitise rajamine;
 - 7) maavara või maa-ainese kaevandamine;
 - 8) heitvee pinnasesse juhtimine;
 - 9) reoveesette laotamine;
 - 10) metsa lageraie;
 - 11) kuivendussüsteemi ehitamine;
 - 12) kalmistu või matmiskoha rajamine.
- Karjatamine ei ole lubatud **olulistel allika- ja karstialadel asuvatel allikatel ja nende veekaitsevööndis ning karstivormidel ja karstijärvikutel**

Kallete ja nitraaditundliku ala kaart – kaitsmata põhjaveega alad, olulised allika- ja karstialad

RT Veeseadus-Riigi Teata x | X-GIS 2.0 [kitsendusec x | Maatüki kitsendused x | Kaardirakendused | G x | Maatüki kitsendused x | X-GIS(1) - Maainfo x | X-GIS(1) - Maainfo x | +

← → ↻ xgis.maaamet.ee/maps/XGIS?app_id=MA24H5&user_id=at&LANG=1&WIDTH=1236&HEIGHT=754&zlevel=8,624518.6534375,6512960.539323&setlegend=HMAKAL_KALDED=0,FMAKAL_NTAVALI... ☆ ⚙ A

MAA-AMET mobiilne versioon

Kallete ja nitraaditundliku ala kaart

Kihid Vahendid Otsingud

Kihide info ja legend Kihide metaandmed

- + Kalded
- + Mullastiku teemakaart
- Nitraaditundlik ala
 - Nitraaditundlik ala - Pandivere, Adavere-Põltsamaa (NTA)
 - NTA välispiir (NTA)
 - Kaitsmata põhjaveega ala (NTA)
 - Oluline allika- ja karstiala (NTA)
 - Karstilehtrid ja allikad (NTA)
- + PRIA andmed
- Looduskaitse
 - Veekaitse objektid ja piirangud (KPO)
 - Veekaitse objektid (KPO)
 - Veekaitse piirangud (KPO)
 - Keskkonna ja looduskaitse objektid ja võõndid (KPO)
 - Keskkonnakaitselised objektid (KPO)
 - Keskkonnakaitselised piirangud (KPO)

Otsi aadressi

Aluskaart Infopäring

X:6513350.5, Y:625063.6
B:58.741626, L:26.160313
B:58°44'29.855", L:26°9'37.127"
Kõrgusinfo: 79.5 m

50:21 m

Oluline allika- ja karstiala (NTA) (42) eelmine järgmine Mahuta

XY: 6513235.28, 624456.15
BL: 58.740768, 26.149764
BL: 58°44'26.763", 26°8'59.150"
H: 79.5 m

i NTA olulised allikad on määratletud VV määrusega nr 17 "Pandivere ja Adavere-Põltsamaa nitraaditundliku ala kaitse eeskiri". Need on põhjavee taastamiseks eristatud olulisemad allikad ja karstialad. Andmed - keskkonnaregister (KAUR).

id: 42
nimi: Aidu karstiala

Kallete ja nitraaditundliku ala kaart – piiranguvööndid oluliste allika ja karstialadel paiknevatele objektidele

MAA-AMET

Kallete ja nitraaditundliku ala kaart

Kihid | Vahendid | Otsingud

- Asukoht
- Saada link
- Trüki
- Puhasta kaart
- Mõõda
- Abi

Mõõda joone pikkust
 Mõõda pindala
 Mõõda ringina

Muuda kuju
 Kustuta kuju

Kuva mõõdud kaardil
 Kuva nurgad kaardil

Joone värv: **FF0000**
Pinna värv: **FFFFFF**

Joone pikkus:
50.02 m
0.0500 km

Jooksev lõik:
0.00 m
0.0000 km

Mõõtmise lõpetab topeltkliik.
Mõõdistamistulemuste kustutamiseks vajuta nuppu "Puhasta kaart".

Vabakäega joonistamiseks hoiä all klaviatuuri shift klahvi.

Muutmisrežiimis saab punkte kustutada liikutes kursoriga valitud punktile ja vajutades "D" või "Delete" klahvi.

Kustuta mõõtmistulemused

roosna alliku | Aluskaart | Inroparing

Roosna-Alliku allikad

50°02m

Veekaitsealused piirangud (KPO) (9005486) | eelmine | järgmine | Mahuta

XY: 6544172.32, 597531.75
BL: 59.025333, 25.698444
BL: 59°1'31.198", 25°41'54.399"
H: 77 m

Veekaitsealuste objektidega seotud piirangualad Kitsendusi põhjustavad objektide (KPO) infosüsteemist. Andmed - keskkonnaregister (KAUR).

KKR_KOOD:	LTA1000512
Piiranguvöönd:	Väetiste ja taimekaitsev. keeld
Vööndi tunnus:	Genereeritud
Registreerimise kuupäev:	23.04.2021
Õiguslik alus:	Nitraaditundliku ala määramine ja põllumajandusliku tegevuse piirangud nitraaditundlikul alal §4,5;Veeseadus §36,37,168

97507.8
25.698030
B:59°1'31.407", L:25°41'52.909"
Kõrgusinfo:

Kitsenduste kaart – kaitsmata põhjaveega alad, olulised allika- ja karstialad

MAA-AMET

Otsing

Kitsenduste kaart

Kaardirakenduse teemakihid

- Rail Baltic trass
- Kitsendusi põhjustavad objektid
 - Veekaitsetsoonid
 - Keskkonkakaitsetsoonid
 - Tehnovõrgud
 - Muud riiklikult olulised objektid
- Kitsendused
 - Veekaitsetsoonid
 - Keskkonkakaitsetsoonid
 - Tehnorajatistest tulenevad kitsendused
 - Muud maakasutuspiirangud
- Katastrikaart
- Lähteülesanne
- Kaardilehtede jaotus
- Kõrgusandmed

Minu kihid

Põhikaart...

Infopäring

XY: 6568413.19, 628730.04
BL: 59.234601, 26.255572
H: 113.5 m

Veekaitsetsoonid 1/9

Veekaitsetsoonid 2/9

Kaardikiht annab ajakohase info veekogude ja -rajatiste kaitseks kehtestatud seadusjärgsete majandustegevuste piiranguvööndide kohta.

Vööndi väline tunnus	LTA1001110
KPO väline tunnus	LTA1001110
Vööndi grupp	Kaitsmata põhjaveega ala
Vööndi liik	Väetiste ja taimekaitsev. keeld
Õiguslik alus	- Nitraaditundliku ala määramine ja põllumajandusliku tegevuse piirangud nitraaditundlikul alal §4,5 - Veeseadus §36,37,168

Veekaitsetsoonid 3/9

Keskkonkakaitsetsoonid 4/9

Keskkonkakaitsetsoonid 5/9

Keskkonkakaitsetsoonid 6/9

Looduslik lage (6612) 7/9

Asustusüksus (Assamalla küla) 8/9

Kitsenduste kaart – kaitsmata põhjaveega alad, olulised allika- ja karstialad

RT Veeseadus

← → ↻ xgis.maaamet.ee/xgis2/page/app/kitsendused

MAA-AMET

Otsing

Kitsenduste kaart

Kaardirakenduse teemakihid

- Rail Baltic trass
- Kitsendusi põhjustavad objektid
 - Veekaitsetised objektid
 - Keskkonkakaitsetised obj...
 - Tehnovõrgud
 - Muud riiklikult olulised ob...
- Kitsendused
 - Veekaitsetised piirangud
 - Keskkonkakaitsetised piir...
 - Tehnorajatistest tuleneva...
 - Muud maakasutuspiirang...
- Katastrikaart
- Lähteülesanne
- Kaardilehtede jaotus
- Kõrgusandmed

Minu kihid

Info

XY: 6544826.26, 597748.49
BL: 59.031152, 25.702506
H: 77 m

Järgmine

Veekaitsetised objektid 1/7

Veekaitsetised piirangud 2/7

Veekaitsetised piirangud 3/7

Kaardikiht annab ajakohase info veekogude ja -rajatiste kaitseks kehtestatud seadusjärgsete majandustegevuste piiranguvööndite kohta.

Vööndi väline tunnus	LTA1001389
KPO väline tunnus	LTA1001389
Vööndi grupp	Kaitsmata põhjaveega alad
Vööndi liik	Väetiste ja taimekaitsev. keeld
Õiguslik alus	- Nitraaditundliku ala määramine ja põllumajandusliku tegevuse piirangud nitraaditundlikul alal §4,5 - Veeseadus § 158

Veekaitsetised piirangud 4/7

Märgala (7955) 5/7

Asustusüksus (Allikjärve küla) 6/7

Metainfo (544597) 7/7

Kitsenduste kaart – kaitsmata põhjaveega alad, olulised allika- ja karstialad

RT Veesea

← →

MAA-AMET

Otsing

Kitsenduste kaart

Kaardirakenduse teemakihid

- Rail Baltic trass
- Kitsendusi põhjustavad objektid
 - Veekaitsetised objektid
 - Keskkonnakaitselised obj...
 - Tehnovõrgud
 - Muud riiklikult olulised ob...
- Kitsendused
 - Veekaitsetised piirangud
 - Keskkonnakaitselised piir...
 - Tehnorajatistest tuleneva...
 - Muud maakasutuspiirang...
- Katastrikaart
- Lähteülesanne
- Kaardilehtede jaotus
- Kõrgusandmed

Minu kihid

X-GIS. Maa-amet. Kõik õigused kaitsitud.
Kitsenduste info: kitsendused@maaamet.ee | tel: 5691 4883
Katastriinfo: kataster@maaamet.ee | tel:675 0810
Tehniline tugi: kaardirakendus@maaamet.ee | tel:675 0866

200 m
1:5830

X:6513158.44 Y:624500.57
B:58.740065 L:26.150488
Kõrgusinfo:81 m

ADPA-41: Lahavere küla, Kuurake talu
Puurkaevu kat.nr.2024 sanitaarkaitseala

Maa-amet-2022
Katastriarendusosakond

Infopäring

XY: 6512766.68, 623659.59
BL: 58.736791, 26.135756
H: 80.5 m

- ▶ Veekaitsetised objektid 1/12
- ▶ Veekaitsetised objektid 2/12
- ▶ Keskkonnakaitselised objektid (Pandivere ja Adavere-Põltsamaa nitraaditundlik ala) 3/12
- ▶ Keskkonnakaitselised objektid 4/12
- ▶ Veekaitsetised piirangud 5/12
- ▶ Veekaitsetised piirangud 6/12
- ▶ Veekaitsetised piirangud 7/12

Kaardikiht annab ajakohase info veekogude ja -rajatiste kaitseks kehtestatud seadusjärgsete majandustegevuste piiranguvööndite kohta.

Vööndi väline tunnus	LTA1001616
KPO väline tunnus	LTA1001616
Vööndi grupp	Kaitsmata põhjaveega ala
Vööndi liik	Väetiste ja taimekaitsev. keeld

- ▶ Keskkonnakaitselised piirangud 8/12
- ▶ Keskkonnakaitselised piirangud 9/12
- ▶ Haritav maa (9102) 10/12
- ▶ Asustusüksus (Lahavere küla) 11/12
- ▶ Metainfo (512623) 12/12

Piirangud karstivormidel ja karstijärvikutel

Karstivormidel ja karstijärvikutel ning nende ümbruses kümne meetri ulatuses allika veepiirist, karstivormi servast või karstijärviku kõrgeima veetaseme piirist on keelatud:

- väetise ja taimekaitsevahendi kasutamine,
- vee kvaliteeti halvendada võiv muu tegevus.
- Sõnnikuaun peab paiknema vähemalt 50 meetri kaugusel **karstivormist ja karstijärvikust**.
- Kui silo ladustamine toimub silopätsis maa peal, tuleb jälgida, et ladustamine toimub vähemalt 50 meetri kaugusel **karstilehtrist**.

Piirangud karstivormidel ja karstijärvikutel

- Loomade karjatamisel peab söötmis- ja jootmiskoht paiknema vähemalt 20 meetri kaugusel **karstilehtrist**
- Välipidamisala ajutine söötmis- ja jootmiskoht peab paiknema vähemalt 50 meetri kaugusel **karstilehtrist.**
- Välipidamisala alaline söötmis- ja jootmiskoht peab paiknema vähemalt 50 meetri kaugusel **karstilehtrist.**

Karstid ja karstijärvikud- NTA ja kallete kaardirakendus

Veeseadus-Riigi Teataja | X-GIS 2.0 [kitsenduse... | Maatüki kitsendused | Kaardirakendus | G... | Maatüki kitsendused | X-GIS(1) - Maainfo | X-GIS(1) - Maainfo

xgis.maaamet.ee/maps/XGis?app_id=MA24H5&user_id=at&LANG=1&WIDTH=1236&HEIGHT=754&zlevel=6,621754.88983889,6505778.7635241&setlegend=HMAKAL_KALDED=0,FMAKAL_NTAV...

MAA-AMET

mobile version

Kallete ja nitraaditundliku ala kaart

Kihid Vahendid Otsingud

Kihtide info ja legend Kihtide metaandmed

- + Kalded
- + Mullastiku teemakaart
- Nitraaditundlik ala
 - Nitraaditundlik ala - Pandivere, Adavere-Põtsamaa (NTA)
 - NTA välispiir (NTA)
 - Kaitsmata põhjaveega ala (NTA)
 - Oluline allika- ja karstiala (NTA)
 - Karstilehtrid ja allikad (NTA)
 - Karstilehter või karstilehtrite grupp (NTA)
 - Allikas või allikate grupp (NTA)
 - Karsti/allika tunnus (NTA)
- + PRIA andmed
- Looduskaitse
 - Veekaitse objektid ja piirangud (KPO)
 - Veekaitse objektid (KPO)
 - Veekaitse piirangud (KPO)
 - Keskkonna ja looduskaitse objektid ja võõndid (KPO)
 - Keskkonnakaitse objektid (KPO)

Otsi aadressi

Aluskaart Infopäring

X:6505880.3, Y:622590.8
B:58.675300, L:26.113564
B:58°40'31.079", L:26°6'48.829"
Kõrgusinfo:64.5 m

Sulustvere

Kaarevere

Lustivere

Pudivere

1185, 1186, 1187, 1188, 1189, 1190, 1192, 1193, 1194, 1195, 1196, 1021-1, 1024-1, 1024-2

Karstid ja karstijärvikud – kitsenduste kaardirakendus

RT Veeseadus-Riigi Teataja X X-GIS 2.0 [kitsendused] X Maatüki kitsendused X Kaardirakendus | G X Maatüki kitsendused X X-GIS(1) - Maainfo X X-GIS(1) - Maainfo X +

← → ↻ xgis.maaamet.ee/xgis2/page/app/kitsendused

MAA-AMET

Otsing

Kitsenduste kaart

Kaardirakenduse teemakihid

- Rail Baltic trass
- Kitsendusi põhjustavad objektid
 - Veekaitselised objektid
 - Keskkonnakaitselised obj...
 - Tehnovõrgud
 - Muud riiklikult olulised ob...
- Kitsendused
 - Veekaitselised piirangud
 - Keskkonnakaitselised piir...
 - Tehnorajatistest tuleneva...
 - Muud maakasutuspiirang...
- Katastrikaart
- Lähteülesanne
- Kaardilehete jaotus
- Kõrgusandmed

Minu kihid

X-GIS. Maa-amet. Kõik õigused kaitstud.
Kitsenduste info: kitsendused@maaamet.ee | tel: 5691 4883
Katastriinfo: kataster@maaamet.ee | tel: 675 0810
Tehniline tugi: kaardirakendus@maaamet.ee | tel: 675 0866

Põhikaart...

100 m
1:3490

X:6506983.67 Y:621156.64
B:58.685604 L:26.089445
Kõrgusinfo:68.5 m

Maa-amet 2022

Piirangud kalletega aladel

- Kui maapinna kalle on **5–10 protsenti**, on pinnale väetise laotamine keelatud 1. oktoobrist kuni 20. märtsini.
- Väetise laotamine on keelatud haritavaal maal, mille maapinna kalle on **üle 10 protsendi**. Erandina on üle 10-protsendise kaldega maapinnal väetise laotamine lubatud veeseadusega kehtestatud juhtudel.

Kallete ja nitraaditundliku ala kaart - kalded



MAA-AMET

[mobiilne versioon](#)

Kallete ja nitraaditundliku ala kaart

Kihid

Vahendid

Otsingud

[Kihtide info ja legend](#) [Kihtide metaandmed](#)

- Kalded

- nõlvakalded 5-10%
- nõlvakalded üle 10%
- kaldesuunad

+ Mullastiku teemakaart

+ Nitraaditundlik ala

- PRIA andmed

- Põllumassiivid (PRIA)
- Loomapidamishooned (PRIA)

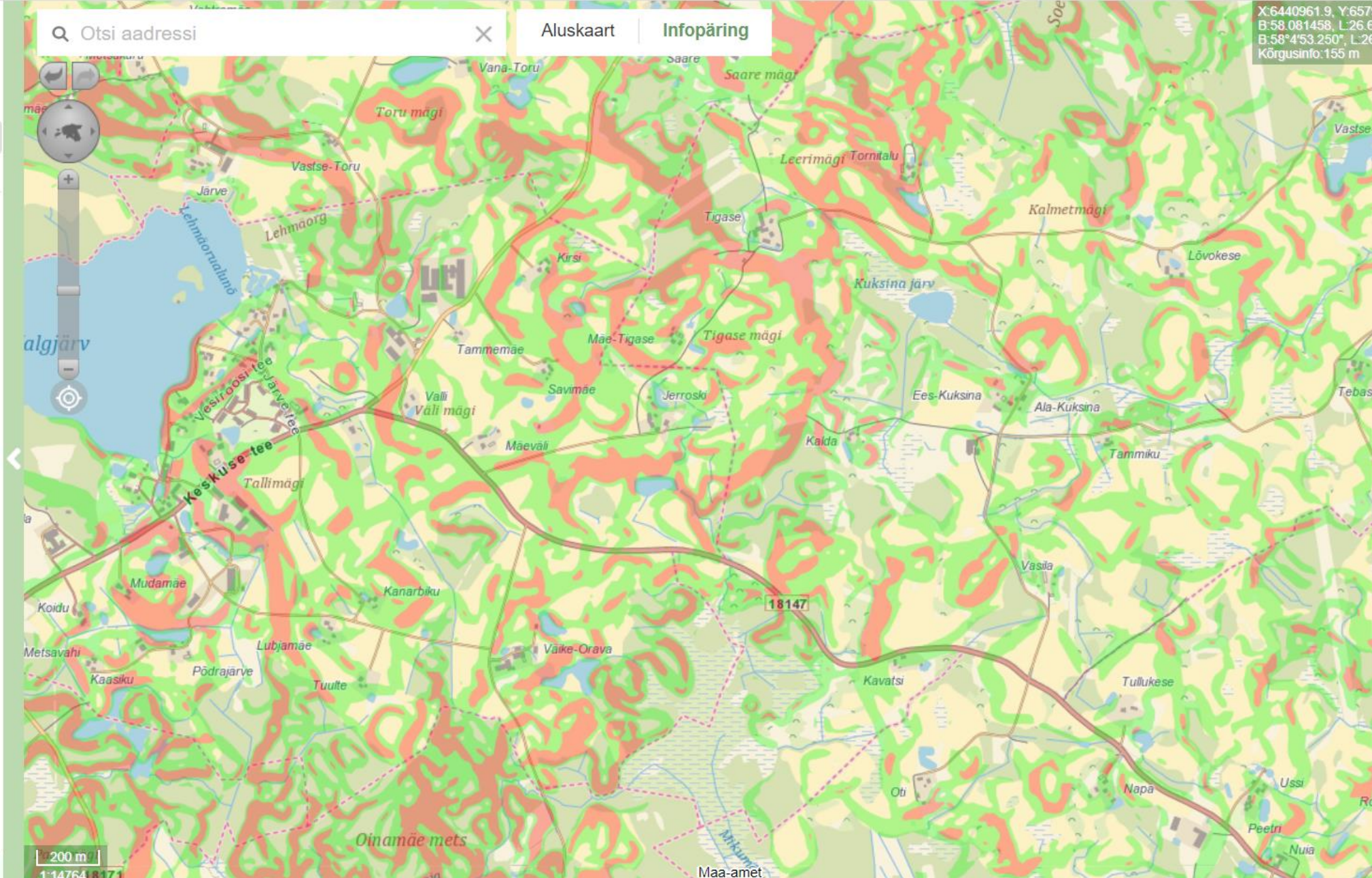
+ Looduskaitse

+ Allikas (ETAK)

+ Põhjavee kaitstus (GEOL. bk)

+ Katastrikaart

- Hübrid
- Ortofoto
- Kaart
 - Kaart
- Põhikaart
- Reljeef



PRIA veebikaart – kalded (NB! ainult üle 10%)

Otsi

Kihid

- Kooslused 2014-2020
- Natura 2000 alad
- Mesilad
- Loomade registri tegevuskohad
- Muld turvas
- Muld erodeeritud
- Veekaitsevööndid
- Keskkonnatundlik püsirohuma
- Tagasirajatud püsirohuma
- Haldusjaotus**
- Taotletud põllud**
- Niitmise tuvastamine (informatiivne)**
- Piirkondliku veekaitse (VESI) toetusega seotud kaardikihid**
- Veekaitselised kitsendused**
- Eesvoolu kaitsevöönd
- Veehaarde sanitaarkaitseala
- Abiinfo kihid**
- Maapinna kalded >10%
- Puittaimede tiheduse määramise abivahend
- Maaparandussüsteemide alad
- Eesvool alla 10 km² valgalaga
- Eesvool üle 10 km² valgalaga
- PLK keskkonnaregister
- NV talvise taimkatte alad
- Karuputkekolooniad
- Tuvastatud seotud alad



Veekaitsevööndi ulatus

Veekaitsevööndi ulatus veekaitsevööndi arvestamise **lähtejoonest** on:

- 1) Läänemerel, Peipsi, Lämmi- ja Pihkva järvel ning Võrtsjärvel – **20 meetrit**;
 - 2) teistel järvedel, jõgedel, ojadel, allikatel, kanalitel, peakraavidel ja maaparandussüsteemide avatud eesvooludena kasutatavatel vooluveekogudel – **10 meetrit**;
 - 3) peakraavidel ja maaparandussüsteemide avatud eesvooludena kasutatavatel kraavidel valgalaga alla kümne ruutkilomeetri – **1 meeter**.
- Veekaitsevööndi ulatuse arvestamise **lähtejoon** on ruumiandmete seaduse kohaselt Eesti topograafia andmekogu põhikaardile kantud **veekogu veepiir**.
 - Kui peakraav, kanal või maaparandussüsteemi eesvooluks olev kraav on Eesti topograafia andmekogu põhikaardile kantud joonobjektina, on veekaitsevööndi ulatuse arvestamise **lähtejooneks süvendi serv**.

Piirangud veekaitsevööndis

Veekaitsevööndis on keelatud:

- 1) maavara ja maa-ainese kaevandamine ning maavara ja maa-ainese kaevandamist ette valmistava geoloogilise uuringu tegemine;
- 2) puu- ja põõsarinde raie käesoleva seaduse veekogude rannal või kaldal Keskkonnaameti nõusolekuta, välja arvatud maaparandussüsteemi ehitamiseks ja hoiuks;
- 3) **maaharimine, väetise ja reoveesette kasutamine ning sõnnikuhoidla ja -auna paigaldamine;**
- 4) **keemilise taimekaitsevahendi kasutamine registreeringuta;**
- 5) ehitamine, välja arvatud juhul, kui see on kooskõlas eesmärgiga ning looduskaitseseaduses sätestatud ranna- ja kaldakaitse eesmärkidega;
- 6) **pinnase kahjustamine ja muu tegevus, mis põhjustab veekogu ranna või kalda erosiooni või hajuheidet.**

Piirangud veekaitsevööndis

Karjatamine **veekaitsevööndis** ei tohi põhjustada:

- 1) kaldaerosiooni ega veekogu risustamist;
- 2) vee-elustiku ega kalade kudealade kahjustumist;
- 3) negatiivset mõju veekogu avalikule kasutamisele ega kallasraja kasutamisele;
- 4) looduskaitse all oleva veeobjekti ega kultuuripärandi kahjustamist;
- 5) veekogus muud olulist keskkonnahäiringut;
- 6) maaparandussüsteemi nõuetekohase toimimise häirimist.

Piirangud veekaitsevööndis

- Veekaitsevööndiga karjamaal karjatatavatele loomadele ei tohi anda lisasööta, välja arvatud mineraalsööt.
- Erandina on lisasööda andmine lubatud kevadisel üleminekul karjamaasöödale ning ebasoodsate tingimuste tõttu tekkinud karjamaarohu nappuse korral.
- Lisasööda andmise kohad peavad asuma väljaspool veekaitsevööndit.
- Muu veekogu kui mere ääres peab piki veekogu kallast olema igale loomühikule tagatud vähemalt viis meetrit kaldariba.

Piirangud veekaitsevööndis

- Loomade karjatamisel peab söötmiss- ja jootmiskoht paiknema väljaspool veekogu **veekaitsevööndit**.
- Välipidamisala alalist söötmiss- ja jootmiskohta ei tohi rajada **veekaitsevööndisse**.

Piirangud veekaitsevööndis

- Karjatamine muu veekogu kui mere **veekaitsevööndis** on keelatud 1. novembrist kuni 30. aprillini.
- Väljaspool tahke ja vedela mineraalväetise hoidlat tohib tahket mineraalväetist hoida väljaspool **veekaitsevööndit** niiskuskindlates kottides pakendatuna või puistena veekindlal alusel ja kaetuna mahus, mis ei ületa ühe vegetatsiooniperioodi kasutuskogust.
- Rullisilo ladustamine **veekaitsevööndis** on keelatud.

Kallete ja nitraaditundliku ala kaar - veekaitsevööndid

MAA-AMET

[mobiilne versioon](#)

Kallete ja nitraaditundliku ala kaart

Kihid | **Vahendid** | Otsingud

Asukoht

Saada link

Trüki

Puhasta kaart

Mõõda

Abi

Mõõda joone pikkust
 Mõõda pindala
 Mõõda ringina

Muuda kuju
 Kustuta kuju

Kuva mõõdud kaardil
 Kuva nurgad kaardil

Joone värv: **FF0000**

Pinna värv: **FFFFFF**

Joone pikkus:
20.27 m
0.0203 km

Jooksev lõik:
0.00 m
0.0000 km

Mõõtmise lõpetab topeltklakk.
Mõõdistamistulemuste kustutamiseks vajuta nuppu "Puhasta kaart".

Vabakäega joonistamiseks hoida all klaviatuuri shift klahvi.

Muutmisrežiimis saab punkte kustutada liikudes kursoriga valitud punktile ja vajutades "D" või "Delete" klahvi.

Kustuta mõõtmistulemused

Otsi aadressi

Aluskaart | **Infopäring**

Puhkama allikas

10.07m

X:6531206.0, Y:549706.4
B:58.917143, L:24.862832
B:58°55'1.713", L:24°51'46.195"
Kõrgusinfo:57.5 m

Veekaitsetised piirangud (KPO) (4988382) eelmine järgmine Mahuta

XY: 6531265.57, 549747.86
BL: 58.917673, 24.863566
BL: 58°55'3.621", 24°51'48.836"
H: 55.5 m

i Veekaitsetiste objektidega seotud piirangualad Kitsendusi põhjustavad objektide (KPO) infosüsteemist. Andmed - keskkonnaregister (KAUR).

KKR_KOOD:	VEE4508600
Piiranguvöönd:	Ranna või kalda veekaitsevöönd
Vööndi tunnus:	Registreeritud
Registreerimise kuupäev:	18.12.2020
Õiguslik alus:	Veeseadus § 118

Kitsenduste kaart - Veekaitsevöönd

RT Veeseadus-Riigi Teataja X X-GIS 2.0 [kitsendused] X Maatüki kitsendused X Kaardirakendused | G X Maatüki kitsendused X X-GIS(1) - Maainfo X X-GIS(1) - Maainfo X

← → ↻ xgis.maaamet.ee/xgis2/page/app/kitsendused

MAA-AMET

Otsing

Kitsenduste kaart

Kaardirakenduse teemakihid

- Rail Baltic trass
- Kitsendusi põhjustavad objektid
 - Veekaitsetised objektid
 - Keskkonakaitsetised obj...
 - Tehnovõrgud
 - Muud riiklikult olulised ob...
- Kitsendused
 - Veekaitsetised piirangud
 - Keskkonakaitsetised piir...
 - Tehnorajatistest tuleneva...
 - Muud maakasutuspiirang...
- Katastrikaart
- Lähteülesanne
- Kaardilehtede jaotus
- Kõrgusandmed

Minu kihid

Põhikaart...

Infopäring

XY: 6531268.09, 549736.46
BL: 58.917696, 24.863368
H: 56.5 m

Järgmine

- ▶ Veekaitsetised objektid (KEHTNA3) 1/8
- ▶ Veekaitsetised piirangud 2/8
- ▶ Veekaitsetised piirangud 3/8
- ▼ Veekaitsetised piirangud 4/8
 - Kaardikiht annab ajakohase info veekogude ja -rajatiste kaitseks kehtestatud seadusjärgsete majandustegevuste piiranguvööndite kohta.
- ▶ Veekaitsetised piirangud 5/8
- ▶ Looduslik lage (6334) 6/8
- ▶ Asustusüksus (Käbiküla) 7/8
- ▶ Metainfo (531549) 8/8

Vööndi väline tunnus	VEE4508600
KPO väline tunnus	VEE4508600
Vööndi grupp	Ranna või kalda piirangud
Vööndi liik	Ranna või kalda veekaitsevöönd
Õiguslik alus	-Veeseadus § 118

Veehaarde sanitaarkaitseala, toiteala, hooldusala

- Veehaarde **sanitaarkaitseala** on joogivee võtmiseks või joogivee tootmiseks kasutatavat veehaaret ümbritsev maa- või veeala, kus vee kvaliteedi halvenemise vältimiseks ja veehaarde ehitiste kaitsmiseks on tegevust piiratud.
- Põhjaveehaarde ümber ei moodustata sanitaarkaitseala juhul, kui võetakse vett joogiveeks kasutamise või joogivee tootmise eesmärgil alla kümne kuupmeetri ööpäevas või tootmisvett. Sellise põhjaveehaarde ümber moodustatakse käesoleva seaduse hooldusala.
- Kui joogiveehaarde projektikohane veevõtt on suurem kui 500 kuupmeetrit ööpäevas ja põhjavesi on nõrgalt kaitstud või kaitsmata ning sanitaarkaitseala ei taga joogiveehaardega avatud põhjaveekihi vee piisavat kaitset põhjavee kvaliteedi piirväärtuste ja põhjavee saasteainesisalduse läviväärtuste kohaselt, samuti kui on tõenäoline, et põhjaveekogumi head seisundit ei saavutata, võib Keskkonnaamet sellise joogiveehaarde kaitseks määrata joogiveehaarde toiteala.

Veehaarde sanitaarkaitseala, toiteala, hooldusala

Hooldusala on järgmistel rajatistel:

- 1) avatud soojussüsteemi puurkaev;
 - 2) riiklikku keskkonnaseirejaamade nimistusse kuuluv põhjaveeseire salvkaev, puurkaev ja puurauk, mida kasutatakse üksnes põhjaveeseire eesmärgil;
 - 3) puurkaev, mille kaudu võetakse vett alla kümme kuupmeetri ööpäevas;
 - 4) salvkaev.
- Hooldusala on salvkaevu, puurkaevu või puurauku ümbritsev maa- või veeala, kus põhjavee saastumise vältimiseks on tegevus piiratud.

Kitsendused veehaarde sanitaarkaitse, ja toitealal, tegevuspiirangud hooldusala

Veehaarde **sanitaarkaitsealal** on majandustegevus keelatud, välja arvatud:

- 1) veehaarde ehitamine, teenindamine ja kasutamine;
- 2) sanitaarkaitseala hooldamine;
- 3) metsa hooldamine;
- 4) rohttaimede niitmine ja niite koristamine või äravedu;
- 5) õiguspäraselt ehitatud ehitise kasutamine ja muu ehitisega seonduv tegevus kavandatud viisil, kui ehitis ei põhjusta vee kvaliteedi halvenemist;
- 6) teadustöö tegemine.

Kitsendused veehaarde sanitaarkaitse, ja toitealal, tegevuspiirangud hooldusala

- Hüdrogeoloogiliste uuringute alusel võib Keskkonnaamet joogiveehaarde kaitseks selle **toitealal** vajaduse korral keelata või piirata järgmisi tegevusi:
 - 1) sellise ehitise ehitamine, millega kaasneb keskkonnoaht;
 - 2) väetise ja taimekaitsevahendi kasutamine;
 - 3) ohtlike ainete juhtimine pinnasesse ja põhjavette;
 - 4) reoveesette kasutamine ja sõnnikuauna paigutamine;
 - 5) maavara kaevandamine;
 - 6) jäätmete käitlemine;
 - 7) kalmistu rajamine.

Kitsendused veehaarde sanitaarkaitse, ja toitealal, tegevuspiirangud hooldusala

- **Hooldusala** on põhjavee saastumise vältimiseks keelatud tegevus, mis võib ohustada põhjaveekihi vee omadusi, sealhulgas:
 - 1) väetise ja taimekaitsevahendi hoidmine ja kasutamine;
 - 2) karjatamine;
 - 3) ohtlike ainete juhtimine pinnasesse ja põhjavette;
 - 4) maaparandussüsteemide rajamine;
 - 5) sellise ehitise ehitamine, millega kaasneb keskkonnaoht;
 - 6) reoveesette kasutamine, sõnniku ja vadaku laotamine ning sõnnikuauna paigutamine;
 - 7) kanalisatsiooni või reovee kogumissüsteemi rajamine ja heitvee või saasteainete pinnasesse juhtimine;
 - 8) kalmistu rajamine;
 - 9) jäätmete käitlemine;
 - 10) maavara kaevandamine.

Kitsendused veehaarde sanitaarkaitse, ja toitealal, tegevuspiirangud hooldusala

- Sõnnikuaun peab paiknema vähemalt **50 meetri kaugusel kaevust.**
- Kui silo ladustamine toimub silopätsis maa peal, tuleb jälgida, et ladustamine toimub vähemalt **50 meetri kaugusel kaevust.**
- Loomade karjatamisel peab söötmis- ja jootmiskoht paiknema vähemalt **väljaspool kaevu sanitaarkaitse- või hooldusala.**
- Välipidamisala ajutine söötmis- ja jootmiskoht peab paiknema vähemalt **50 meetri kaugusel kaevust.**
- Välipidamisala alaline söötmis- ja jootmiskoht peab paiknema vähemalt **50 meetri kaugusel kaevust.**

Kitsenduste kaart - sanitaarkaitseala

MAA-AMET

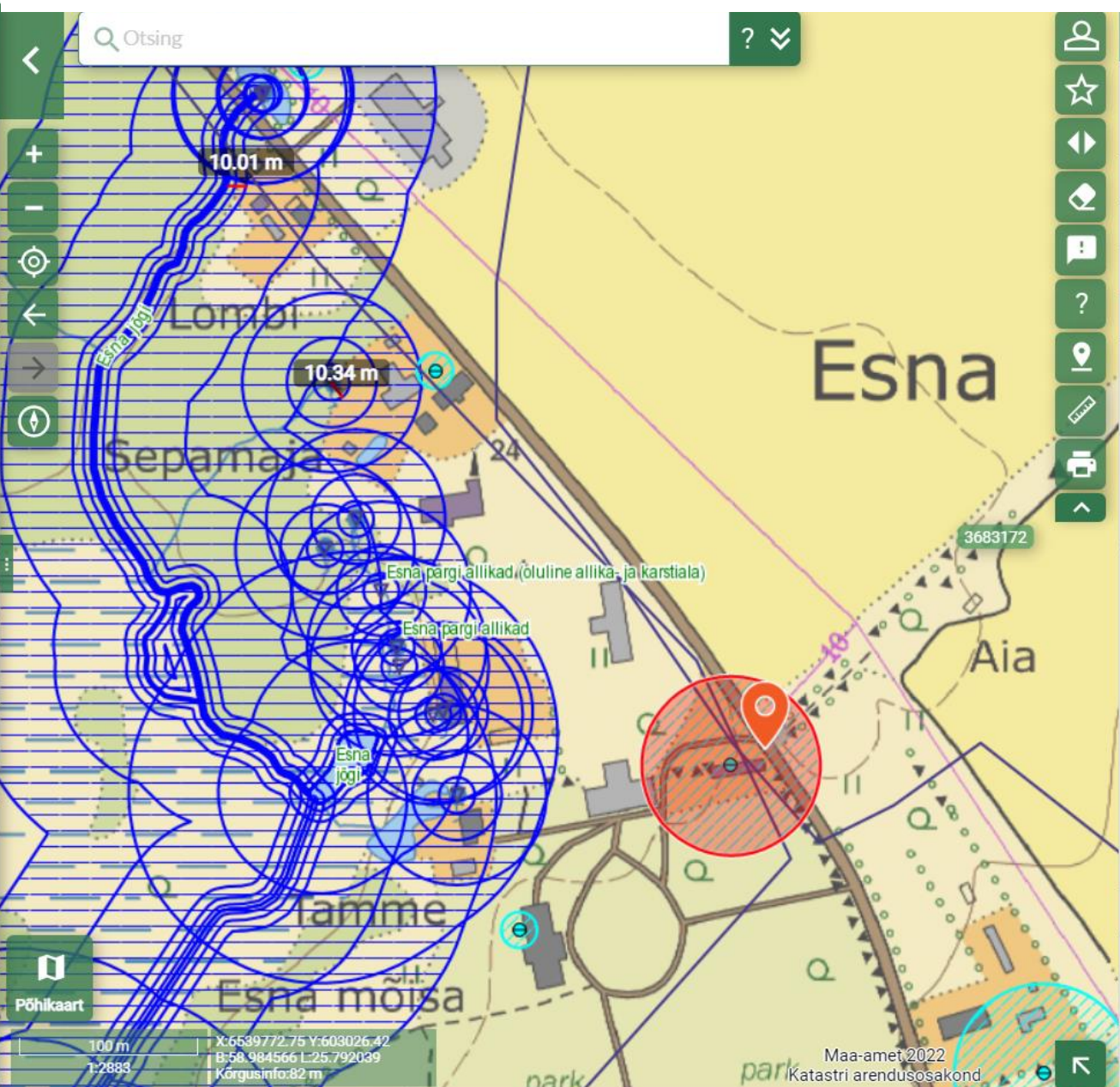
Kitsenduste kaart

Kaardirakenduse teemakihid

- Rail Baltic trass
- Kitsendusi põhjustavad objektid
 - Veekaitsetised objektid
 - Keskkonnakaitsetised obj...
 - Tehnovõrgud
 - Muud riiklikult olulised ob...
- Kitsendused
 - Veekaitsetised piirangud
 - Keskkonnakaitsetised piir...
 - Tehnorajatistest tuleneva...
 - Muud maakasutuspiirang...
- Katastrikaart
- Lähteülesanne
- Kaardilehtede jaotus
- Kõrgusandmed

Minu kihid

X-GIS. Maa-amet. Kõik õigused kaitsitud.
Kitsenduste info: kitsendused@maaamet.ee | tel: 5691 4883
Katastriinfo: kataster@maaamet.ee | tel: 675 0810
Tehniline tugi: kaardirakendus@maaamet.ee | tel: 675 0866



Infopäring

XY: 6539661.04, 602926.98
BL: 58.983587, 25.790258
H: 82.5 m

- ▶ Veekaitsetised objektid 1/8
- ▶ Veekaitsetised piirangud 2/8
- ▶ Veekaitsetised piirangud 3/8
- ▼ Veekaitsetised piirangud 4/8

Info Kaardikiht annab ajakohase info veekogude ja -rajatiste kaitseks kehtestatud seadusjärgsete majandustegevuste piiranguvööndite kohta.

Vööndi väline tunnus	-830136969
KPO väline tunnus	PRK0010534
Vööndi grupp	Veehaarde piirangud
Vööndi liik	Veehaarde sanitaarkaitseala
Õiguslik alus	<ul style="list-style-type: none">- Planeerimisseadus §75- Veehaarde sanitaarkaitseala ulatuse suurendamise nõuded... §2-6- Veeseadus § 85,86,149

- ▶ Teeala (1342) 5/8
- ▶ Kõrvalmaantee (7581) 6/8
- ▶ Asustusüksus (Esna küla) 7/8
- ▶ Metainfo (539602) 8/8

Maa-amet 2022
Katastri arendusosakond

Kitsenduste kaart - hooldusala

Veeseadus-Riigi Teataja X-GIS 2.0 [kitsendused] Maatüki kitsendused Kaardirakendused Maatüki kitsendused X-GIS(1) - Maainfo X-GIS(1) - Maainfo

kgis.maaamet.ee/xgis2/page/app/kitsendused

MAA-AMET

Otsing

Kitsenduste kaart

Kaardirakenduse teemakihid

- Rail Baltic trass
- Kitsendusi põhjustavad objektid
 - Veekaitseobjektid
 - Keskkonnapkaitseobjektid
 - Tehnovõrgud
 - Muud riiklikult olulised objektid
- Kitsendused
 - Veekaitsepiirangud
 - Keskkonnapkaitsepiirangud
 - Tehnorajatistest tulenevad piirangud
 - Muud maakasutuspiirangud
- Katastrikaart
- Lähteülesanne
- Kaardilehtede jaotus
- Kõrgusandmed

Minu kihid

X-GIS. Maa-amet. Kõik õigused kaitstud.
Kitsenduste info: kitsendused@maaamet.ee | tel: 5691 4883
Katastriinfo: kataster@maaamet.ee | tel: 675 0810

100 m
1:3224

X: 6532329.20 Y: 551995.45
B: 58.926955 L: 24.902825
Kõrgusinfo: 67 m

Maa-amet 2022
Katastri arendusosakond

Kärneri
Viini
Kasesalu
Metsa

RAAGUJÄGU1

64.8

65

65

Asv

Infopäring

Mahuta

Järgmine

XY: 6532186.95, 551695.07
BL: 58.925714, 24.897577
H: 64.5 m

▶ Veekaitseobjektid 1/5

▼ Veekaitsepiirangud 2/5

Info Kaardikiht annab ajakohase info veekogude ja -rajatiste kaitseks kehtestatud seadusjärgsete majandustegevuste piiranguvööndide kohta.

Vööndi väline tunnus	1322366728
KPO väline tunnus	PRK0058971
Vööndi grupp	Veehaarde piirangud
Vööndi liik	Puurkaevu hooldusala
Õiguslik alus	- Veehaarde sanitaarkaitseala ulatuse suurendamise nõuded... §2-6 - Veeseadus § 85,86,154

▶ Looduslik lage (736) 3/5

▶ Asustusüksus (Koogimäe küla) 4/5

▶ Metainfo (532551) 5/5

Kallete ja nitraaditundliku ala kaart - sanitaarkaitseala

MAA-AMET

Kallete ja nitraaditundliku ala kaart

Kihid | Vahendid | Otsingud

Kihtide info ja legend | Kihtide metaandmed

- + Kalded
- + Mullastiku teemakaart
- + Nitraaditundlik ala
- PRIA andmed
 - Põllumassiivid (PRIA)
 - Loomapidamishooned (PRIA)
- Looduskaitse
 - Veekaitselised objektid ja piirangud (KPO)
 - Veekaitselised objektid (KPO)
 - Veekaitselised piirangud (KPO)
 - Keskkonna ja looduskaitse objektid ja vööndid (KPO)
 - Looduskaitsetalised vööndid
 - Poollooduslikud kooslused
- + Allikas (ETAK)
- + Põhjavee kaitstus (GEOL. bk)
- + Katastrikaart

Hübridid
 Ortofoto

50 m
1:3691

Otsi aadressi

Aluskaart | Infopäring

XY: 6539620.33, 602940.85
BL: 58.983218, 25.790481
BL: 58°58'59.586", 25°47'25.731"
H: 82.5 m

Veekaitselised piirangud (KPO) (2375289) eelmine järgmine Mahuta

i Veekaitseliste objektidega seotud piirangualad Kitsendusi põhjustavad objektide (KPO) infosüsteemist. Andmed - keskkonnaregister (KAUR).

KKR_KOOD:	PRK0010534
Piiranguvöönd:	Veehaarde sanitaarkaitseala
Vööndi tunnus:	Registreeritud
Registreerimise kuupäev:	05.08.2013
Õiguslik alus:	Planeerimiseadus §75;Veehaarde sanitaarkaitseala ulatuse suurendamise nõuded...§2-6;Veeseadus § 85,86,149

Esna
Aia
Tamme
Esna mõis
Maa-amet

KeM KAUR PRIA Maa-amet
e-post: kaardirakendus@maaamet.ee tel: 6 750 866

Kallete ja nitraaditundliku ala kaart - hooldusala

MAA-AMET

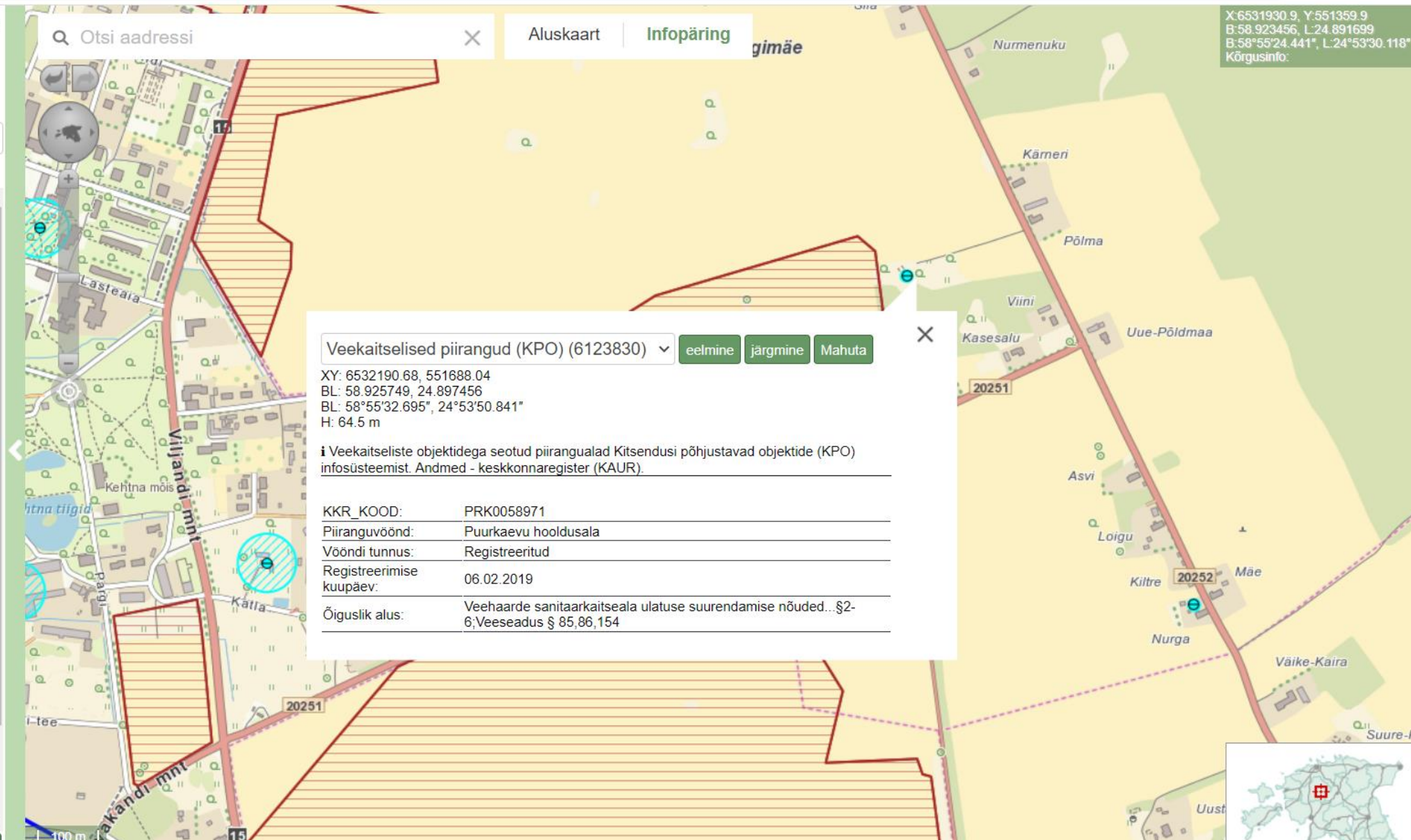
mobiline versioon

Kallete ja nitraaditundliku ala kaart

Kihid Vahendid Otsingud

Kihtide info ja legend Kihtide metaandmed

- + Kalded
- + Mullastiku teemakaart
- Nitraaditundlik ala
 - Nitraaditundlik ala - Pandivere, Adavere-Põtsamaa (NTA)
 - Karstilehtrid ja allikad (NTA)
- + PRIA andmed
- Looduskaitse
 - Veekaitsetised objektid ja piirangud (KPO)
 - Veekaitsetised objektid (KPO)
 - Veekaitsetised piirangud (KPO)
 - Keskkonna ja looduskaitse objektid ja vööndid (KPO)
 - Looduskaitsetised vööndid
 - Poollooduslikud kooslused
- Allikas (ETAK)
 - Allikas (ETAK)
- + Põhjavee kaitstus (GEOL. bk)
- + Katastrikaart



Veekogu, pinnaveekogu

- Veekogu on püsiv või ajutine voolava, aeglaselt liikuva või seisva veega täidetud süvend, nagu jõgi, oja, peakraav, sealhulgas nendel asuv paisjärv, kanal, paadikanal, allikas, järv, sealhulgas tehisjärv, või meri.
- Veekoguks ei peeta:
 - 1) reoveepuhasti biotiiki;
 - 2) veejuhet ja kraavi, mis on rajatud heit-, sademe-, kaevandus- ja karjäärivee ning turbatootmisala vee juhtimiseks veekogusse, ning kuivenduskraavi, mille kaudu juhitakse vett maaparandussüsteemi eesvoolu;
 - 3) märgalapuhastit;
 - 4) vesiviljeluseks rajatud tiiki ja basseini ning neid teenindavaid veejuhtmeid;
 - 5) sademevee kogumise süsteemi;
 - 6) kaevandus- ja karjäärivee ning turbatootmisala vee settebasseini;
 - 7) väljavooluta tehisejärve veepeegli pindalaga alla ühe hektari;
 - 8) muid kindlal eesmärgil rajatud püsivalt või ajutiselt veega täidetud ehitisi.

Põllumajanduslikud tegevuspiirangud veekogude suhtes

- Sõnnikuaun peab paiknema vähemalt 50 meetri kaugusel **veekogust**
- Karjatamisel veekaitsevööndis peab muu **veekogu** kui mere ääres piki veekogu kallast olema igale loomühikule tagatud vähemalt viis meetrit kaldariba.
- Kui silo ladustamine toimub silopätsis maa peal, tuleb jälgida, et ladustamine toimub vähemalt **50 meetri kaugusel veekogust**.
- Välipidamisala ajutine ja alaline söötmis- ja jootmiskoht peab paiknema vähemalt **50 meetri kaugusel pinnaveekogus**.

Veekogu kallete ja nitraaditundliku ala kaart

RT Veeseadus-Riigi Teataja X X-GIS 2.0 [kitsendusel] X Maatüki kitsendused X Kaardirakendused | G X Maatüki kitsendused X X-GIS(1) - Maainfo X X-GIS(1) - Maainfo X +

← → ↻ xgis.maaamet.ee/maps/XGis?app_id=MA24H5&user_id=at&LANG=1&WIDTH=1236&HEIGHT=754&zlevel=9,550216.3640625,6531926.0340625&setlegend=HMAKAL_KALDED=0,HMA24_NTA=0,...

mobiline versioon

MAA-AMET

Kallete ja nitraaditundliku ala kaart

Kihid Vahendid Otsingud

Kihide info ja legend Kihide metaandmed

- + Kalded
- + Mullastiku teemakaart
- Nitraaditundlik ala
 - Nitraaditundlik ala - Pandivere, Adavere-Põltsamaa (NTA)
 - Karstilehtrid ja allikad (NTA)
- + PRIA andmed
- Looduskaitse
 - Veekaitsete objektid ja piirangud (KPO)
 - Veekaitsete objektid (KPO)
 - Veekaitsete piirangud (KPO)
 - Keskkonna ja looduskaitse objektid ja võõndid (KPO)
 - Looduskaitsete võõndid
 - Poollooduslikud kooslused
- Allikas (ETAK)
 - Allikas (ETAK)
- + Põhjavee kaitstus (GEOL. bk)
- + Katastrikaart

Otsi aadressi

Aluskaart Infopäring

X:6532245.4, Y:550631.4
B:58.922148, L:24.872540
B:58°55'34.914", L:24°52'44.847"
Kõrgusinfo:61 m

Seisuveekogu

XY: 6531770.76, 550258.36
BL: 58.922148, 24.872540
BL: 58°55'19.734", 24°52'21.145"
H: 58.5 m

Tüüp: Tiik

Muutmise aeg: 02. veebruar 2018. a.

Kood: Seisuveekogu

ETAK ID: 2038938

Kehtna mõis

Viljandi mnt


Kehtna t. Tiigi

Katla

Veekogu kitsenduste kaart

Veeseadus-Riigi Teata x X-GIS 2.0 [kitsendused] x Maatüki kitsendused x Kaardirakendused | G x Maatüki kitsendused x X-GIS(1) - Maainfo x X-GIS(1) - Maainfo x +

← → ↻ xgis.maaamet.ee/xgis2/page/app/kitsendused



MAA-AMET

Kitsenduste kaart

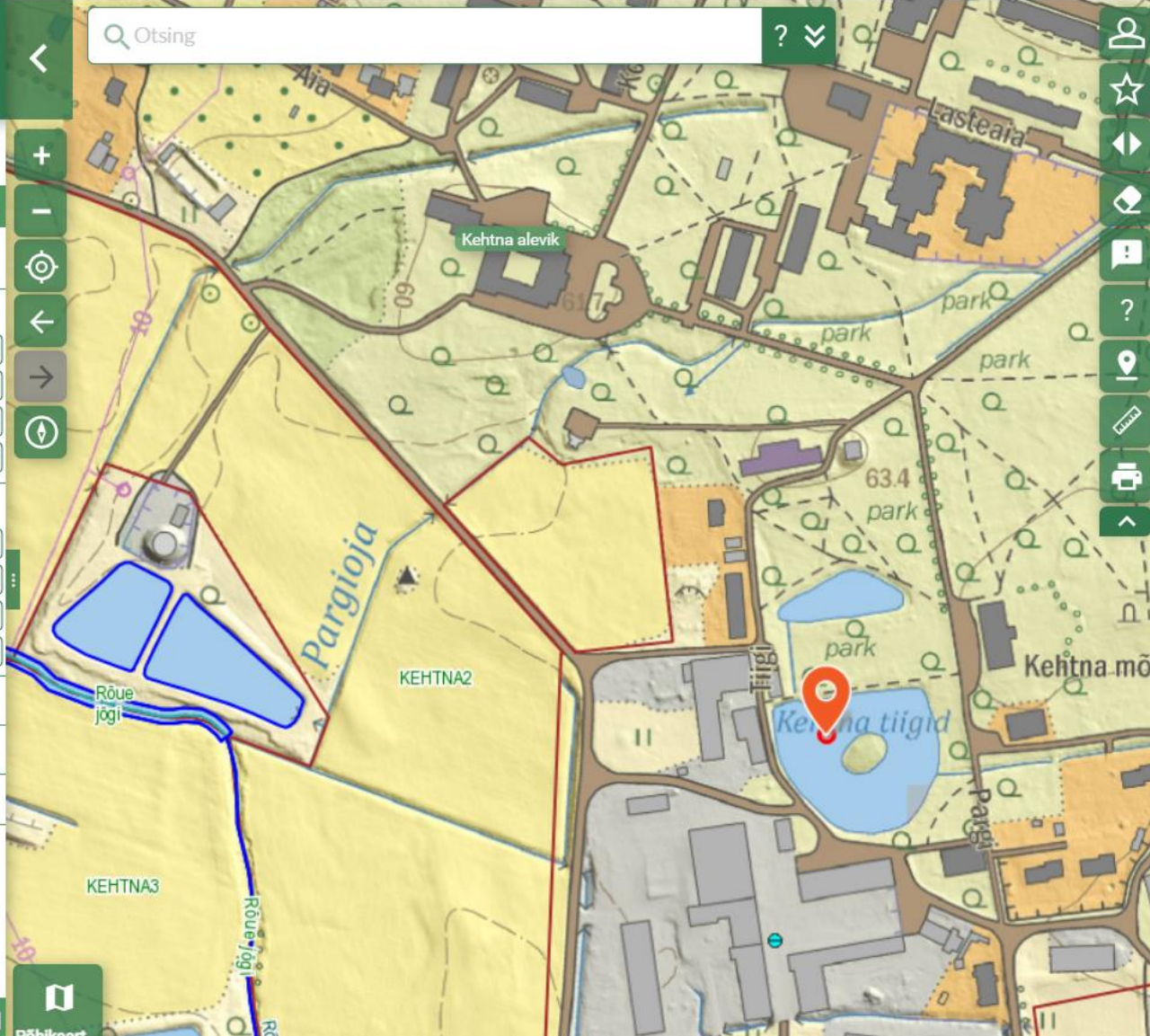
Kaardirakenduse teemakihid

- Rail Baltic trass
- Kitsendusi põhjustavad objektid
 - Veekaitse objektid
 - Keskkonnakaitselised obj...
 - Tehnovõrgud
 - Muud riiklikult olulised ob...
- Kitsendused
 - Veekaitse piirangud
 - Keskkonnakaitselised piir...
 - Tehnorajatistest tuleneva...
 - Muud maakasutuspiirang...
- Katastrikaart
- Lähteülesanne
- Kaardilehtede jaotus
- Kõrgusandmed

Minu kihid

X-GIS. Maa-amet. Kõik õigused kaitstud.
Kitsenduste info: kitsendused@maaamet.ee | tel: 5691 4883
Katastriinfo: kataster@maaamet.ee | tel: 675 0810

Otsing



Kehtna alevik

Pargioja

KEHTNA2

KEHTNA3

Rõue jõgi

63.4 park

Kehtna tiigid

Kehtna mõis

Maa-amet 2022

Infopäring

XY: 6531781.99, 550198.20
BL: 58.922256, 24.871499
H: 58 m

Seisuveekogu (9928) 1/4

Seisuveekogu

Tüüp	Tiik
Muutmise aeg	02. veebruar 2018. a.
Nähtusklass	Seisuveekogu
ETAK ID	2038938

Seisuveekogu (6392) 2/4

Asustusüksus (Kehtna alevik) 3/4

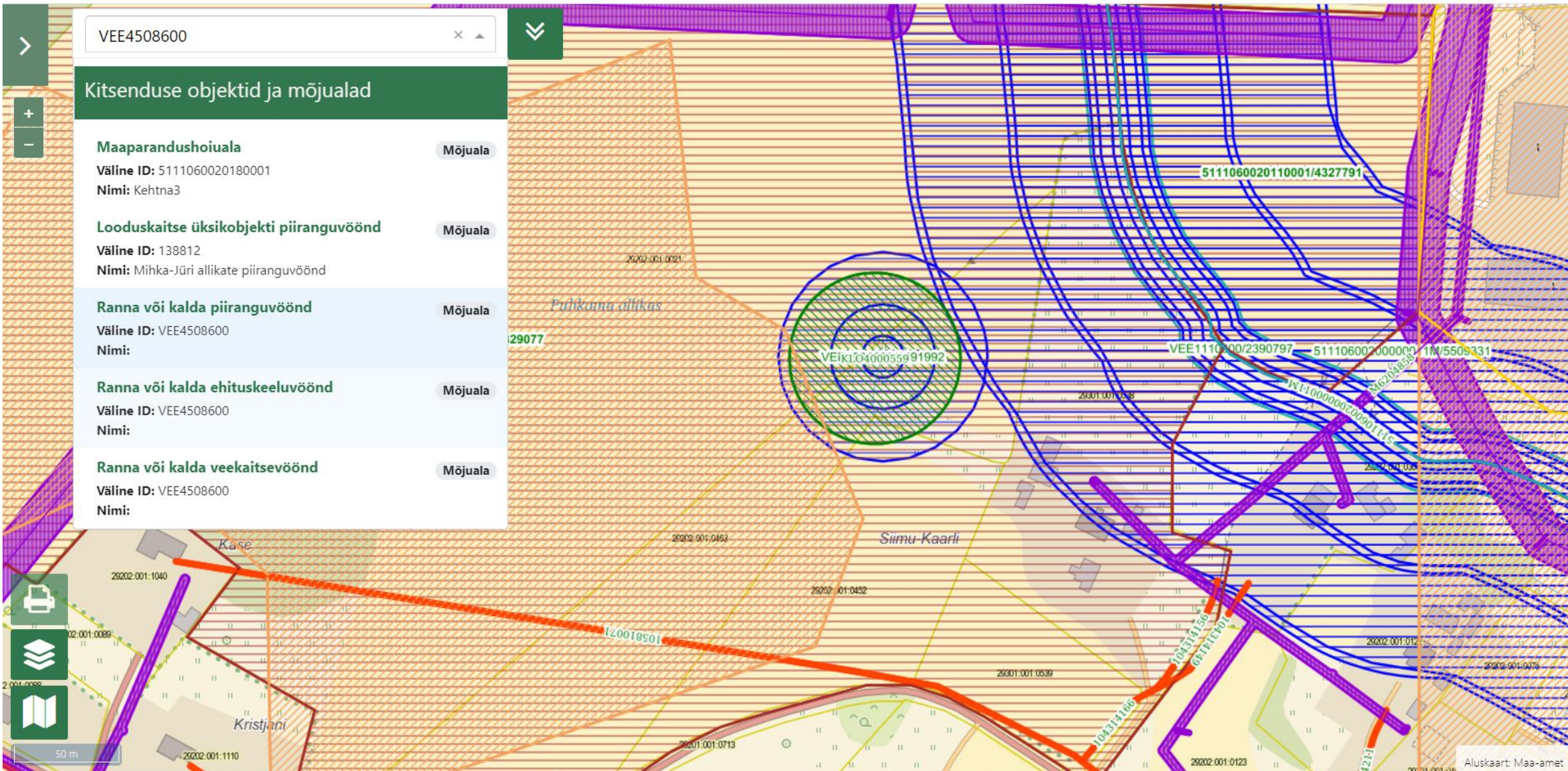
Metainfo (531550) 4/4

Maa-ameti kaardirakendus „Kitsendused“



 info »

Versioon: OpenLayers



VEE4508600

Kitsenduse objektid ja mõjualad

- Maaparandushoiala** Mõjuala
Väline ID: 5111060020180001
Nimi: Kehtna3
- Looduskaitse üksikobjekti piiranguvöönd** Mõjuala
Väline ID: 138812
Nimi: Mihka-Jüri allikate piiranguvöönd
- Ranna või kalda piiranguvöönd** Mõjuala
Väline ID: VEE4508600
Nimi:
- Ranna või kalda ehituskeeluvöönd** Mõjuala
Väline ID: VEE4508600
Nimi:
- Ranna või kalda veekaitsevöönd** Mõjuala
Väline ID: VEE4508600
Nimi:

50 m

Katastritunnus, aadress või kitsendus

Kitsenduse objektid ja mõjujalad

Kaitseala piiranguvöönd

Väline ID: KLO1101982
Nimi: Porkuni MKA, Assamalla pv.

Mõjujala

Nitraaditundlik ala

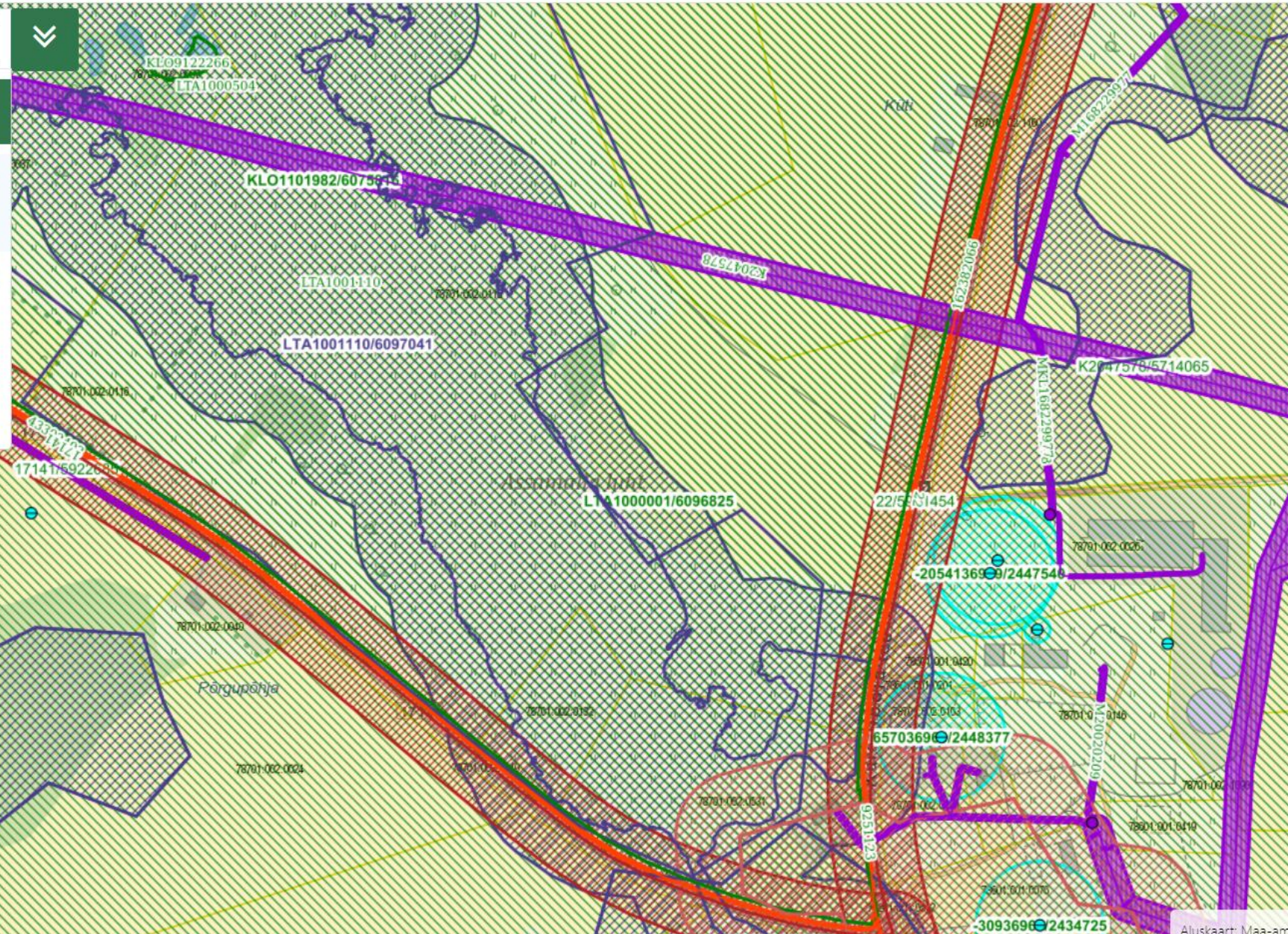
Väline ID: LTA1000001
Nimi: Pandivere ja Adavere-Põltsamaa nitraaditundlik ala

Mõjujala

Nitraaditundliku ala tegevuspiiranguvöönd

Väline ID: LTA1001110
Nimi:

Mõjujala



100 m



KESKKONNAMINISTEERIUM

Aitäh!

Ann Riisenberg

Ann.riisenberg@envir.ee